

ГЕОДЕЗИЧЕСКО СТАНОВИЩЕ

ОТНОСНО : ОТСТОЯНИЕ НА ПОЗЕМЛЕН ИМОТ НОМЕР 56784.540.1093 ПО КАДАСТРАЛНАТА КАРТА НА ГР. ПЛОВДИВ , ОДОБРЕНА СЪС ЗАПОВЕД КД 14-16-2410/03.12.2010г.

ВЪЗЛОЖТЕЛ: ЛЕСИ - 2000 ЕООД , ЕИК 115272270

ИЗПЪЛНИТЕЛ: ТИ ЕЙ ИНЖЕНЕРИНГ ЕООД, ЕИК 205904630

ИЗЛОЖЕНИЕ:

Настоящото становище е изработено по задание на Възложителя

Поземлен имот с номер по кадастрална карта 56784.540.1093 , одобрена със заповед РД 18-48/03.06.2009г. на Изпълнителния Директор на АГКК и с последно изменение със заповед КД 14-16-2410/03.12.2010г. на Началник на СГКК-гр. Пловдив се намира в гр. Пловдив с административен адрес ул. Георги Бенев № 18, гр. Пловдив.

ПИ с идентификатор 56784.540.1093 е с координати предоставени от СГКК както следва:

Northing	Easting	P.Number
4665714.690	440005.020	1
4665731.430	439998.190	2
4665712.490	439999.130	3
4665706.830	440001.400	4
4665702.630	439990.180	5
4665700.360	439984.100	6
4665706.020	439981.830	7
4665722.730	439975.140	8,

Който координати определят площ на поземления имот от 558 кв.м.

ПИ с идентификатор 56784.540.1093 граничи от запад с ПИ с идентификатор 56784.540.1087, който имот е с НТП за второстепенна улица и е с площ от 1409кв.м. Координатите на имота предоставени от СГКК са както следва:

Northing	Easting	P.Number
4665742.300	439973.920	9
4665735.150	439970.290	10
4665697.140	439975.500	11
4665700.360	439984.100	12

4665706.020	439981.830	13
4665744.490	439979.450	14
4665753.720	440002.830	15
4665745.970	439983.090	16
4665753.360	439953.500	17

КАДАСТРАЛНА КАРТА НА ИМЪНЕРИТЕ В ИНВЕСТИЦИОННОТО ПРОЕКТИРАНЕ
ИЗПЪЛНИТЕЛСКА ПРАВОСПОСОБНОСТ
РЕГИСТРАЦИОНЕН № 36069
инж. АНЖЕЛИНА
ГЕОРГИЕВА ПЕТРОВА

ггг
Части на проекта:
по удостоверение
за ПП

Подпис: _____

ВАЖИ С ВАЛИДНО УДОСТОВЕРЕНИЕ ЗА ПП ЗА ТЕКУЩАТА ГОДИНА

4665762.300	439975.320	18	4665737.230	439959.810	22
4665756.400	439984.550	19	4665776.230	440036.900	23
4665768.080	440014.460	20	4665768.640	440039.930	24
4665702.660	439973.330	21			

От север, изток и юг имот номер 56784.540.1093 граничи с поземлен имот 56784.540.1361

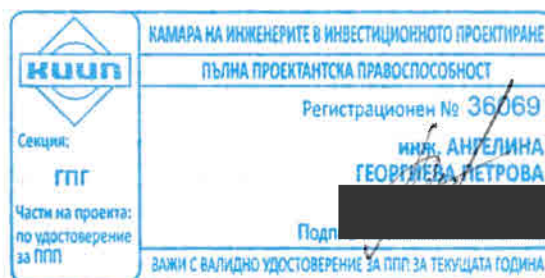
В имот 56784.540.1093 има изградени две сгради с идентификатори : 56784.540.1093.1 и 56784.540.1093.2, съответно със ЗП сграда 1- 328кв.м. и сграда 2- 73кв.м.

Измереното разстояние по перпендикуляр от северозападния ъгъл на сграда с идентификатор 56784.540.1093.1, която съвпада с имотната граница на имота до северната граница на имот номер 56784.540.1087 е **36,73м.**, а измереното разстояние по перпендикуляр от североизточния ъгъл на сграда с идентификатор 56784.540.1093.1, която съвпада с имотната граница на имота до северната граница на имот номер 56784.540.1087 е **28,22м.**

Приложение към настоящото становище – скица Приложение 1 – неразделна част от становището.

09.01.2024г.

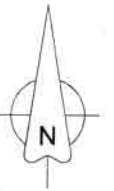
Гр. Пловдив



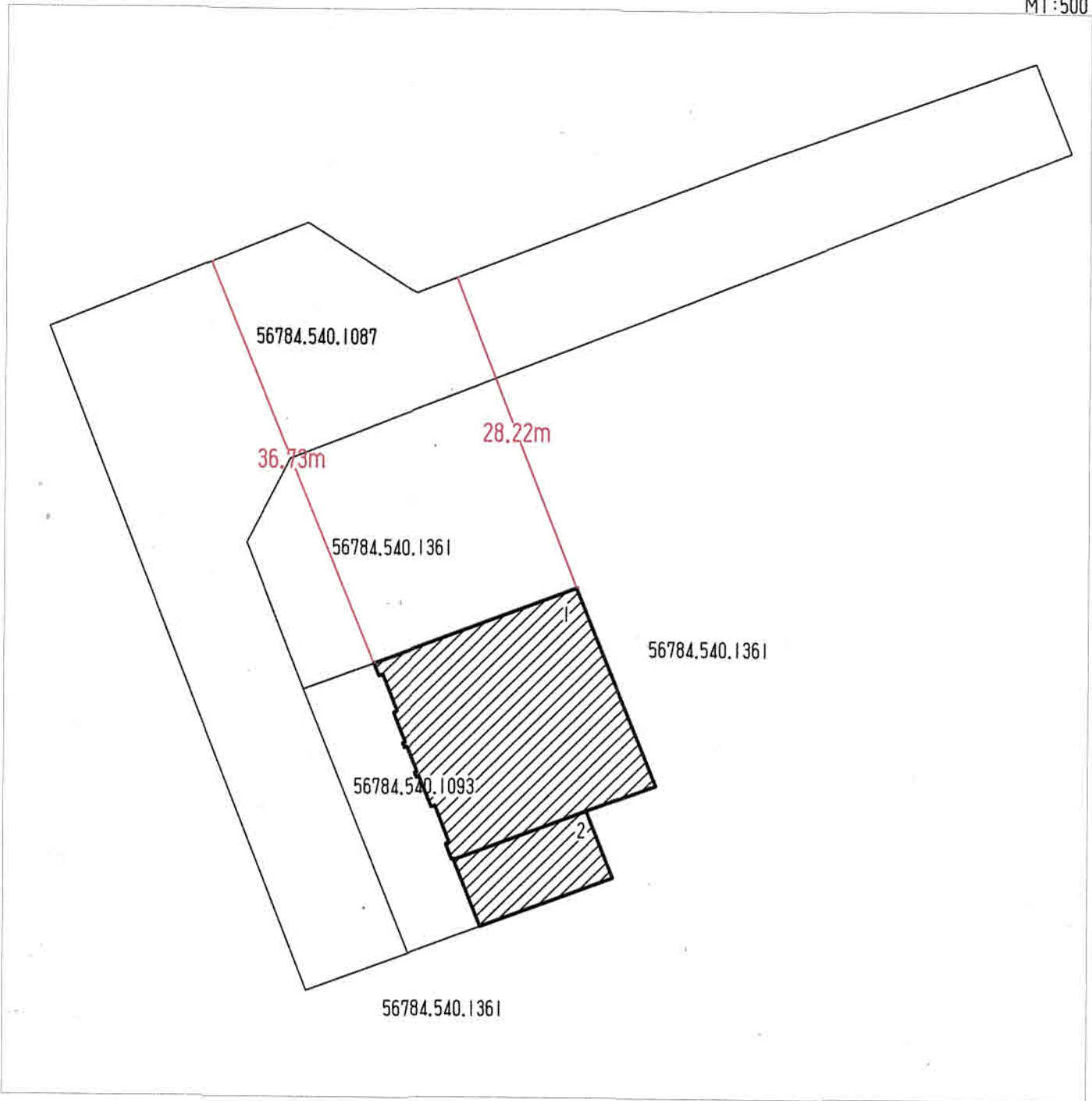
Изработил:

Инж. Ангелина Петрова

СКИЦА ЗА ОТСТОЯНИЕ НА ПОЗЕМЛЕН ИМОТ НОМЕР 56784.540.1093 ПО КАДАСТРАЛНАТА КАРТА НА ГР. ПЛОВДИВ, ОДОБРЕНА СЪС ЗАПОВЕД КД 14-16-2410/03.12.2010г.



М1:500



Скицата важи към становище относно отстояние на поземлен имот от дата 09.01.2024г.

 Секция: ГПГ	КАМАРА НА ИНЖЕНЕРИТЕ В ИНВЕСТИЦИОННОТО ПРОЕКТИРАНЕ
	ПЪЛНА ПРОЕКТАНТСКА ПРАВОСПОСОБНОСТ
Части на проекта: по удостоверение за ППГ	Регистрационен № 36069
	инж. АНГЕЛИНА ГЕОРГИЕВА ПЕТРОВА
	Подпи: 
	ВАЖИ С ВАЛИДНО УДОСТОВЕРЕНИЕ ЗА ППГ В ТЕКУЩАТА ГОДИНА

януари 2024г.
гр.Пловдив

инж. Ангелина Петрова: